

Direction Départementale des Territoires  
 Service Développement Rural  
 Cellule Prévention des Risques

PPRa  
 28.05.2015

---

**Ministère de l'Écologie, du Développement Durable et de l'Énergie**

---

**Plan de Prévention des Risques Avalanches**






---

**Commune de Chamonix-Mont-Blanc**  
**Carte des aléas**

---

**Légende**

**Degré des aléas révision PPRa**

-  Zone d'aléa fort
-  Zone d'aléa moyen
-  Zone d'aléa Maximal Varssemblable (AMV)
-  Zone d'aléa indéterminé
-  Zone de forte à fonction de protection

**C** Avalanches coulante  
**S** Aerosol ou souffle  
**Lappaz** Nom du site  
**—** Ouvrages de protection

---

Echelle: 1/10 000    Carte 2/3    mai 2015

