




<p>Préfecture Département des Territoires Service Aménagement Risque Cellule Prévention des Risques</p>  <p>Ministère de l'Énergie et de l'Équipement Durable</p>  <p>PRÉFECTURE DE LA HAUTE-SAVOIE</p>		
<p><b>Plan de Prévention des Risques Avalanche</b></p> <p><b>Commune de Chamionix-Mont-Blanc</b></p> <p><b>Carte des aléas</b></p>		
<p><b>Légende</b></p> <p><b>Degré des aléas révision PPRa</b></p> <ul style="list-style-type: none"> <li><span style="display: inline-block; width: 15px; height: 10px; background-color: purple; border: 1px solid black; margin-right: 5px;"></span> Zone d'aléa fort</li> <li><span style="display: inline-block; width: 15px; height: 10px; background-color: orange; border: 1px solid black; margin-right: 5px;"></span> Zone d'aléa moyen</li> <li><span style="display: inline-block; width: 15px; height: 10px; background-color: yellow; border: 1px solid black; margin-right: 5px;"></span> Zone d'Aléa Maximal Vraisemblable (AMV)</li> <li><span style="display: inline-block; width: 15px; height: 10px; background-color: lightyellow; border: 1px solid black; margin-right: 5px;"></span> Zone d'aléa indéterminé</li> <li><span style="display: inline-block; width: 15px; height: 10px; background-color: lightgreen; border: 1px solid black; margin-right: 5px;"></span> Zone d'aléa négligeable ou nul</li> <li><span style="display: inline-block; width: 15px; height: 10px; background-color: green; border: 1px solid black; margin-right: 5px;"></span> Zone de forêt à fonction de protection</li> </ul> <p><b>C</b> Avalanche coulante</p> <p><b>S</b> Aérosols ou souffle</p> <p><b>Lappaz</b> Nom du site</p> <p> Ouvrages de protection</p>		
<p>Echelle: 1/10 000</p>	<p>Carte 1/3</p>	<p>mai 2015</p>