

Préfecture de la Haute-Savoie









Direction départementale de l'Agriculture et de la Forêt

Service de Restauration des Terrains en Montagne





Plan de Prévention des Risques naturels prévisibles
Carte Réglementaire

CHAMONIX

Réglementation des zones

-  Zone de risque fort ou champ d'expansion Inconstructible
-  Zone de risque modéré à fort Constructible sous conditions
-  Zone de risque moyen Constructible sous conditions
-  Zone de risque faible Constructible sous conditions
-  Zone de risque négligeable ou nul non réglementé par le P.P.R.
-  Ouvrages de protection

Identification des zones

-  Réglements applicables
-  BD 145
-  Numéro de zone
-  Limite périmètre réglementaire

Echelle : 1/5000^{ème}

CARTE N°3

Avril 2002

