






Préfecture de la Haute-Savoie Direction départementale de l'Agriculture et de la Forêt



Office National des Forêts
Service de Restauration des Terrains en Montagne


Plan de Prévention des Risques naturels prévisibles
Carte des Aléas

CHAMONIX

Degré d'aléa	Nature d'aléa
 Zone d'aléa fort (degré 3)	G : Glissement de terrain
 Zone d'aléa moyen (degré 2)	H : Zone humide
 Zone d'aléa faible (degré 1)	P : Chute de pierres
 Zone d'aléa négligeable	R : Ravinement
	T : Torrentiel

Identification des zones

TIG2 ← Natures et degrés des aléas
145 ← Numéro de zone

 Limite d'étude

Echelle : 1/10 000^{ème} CARTE N°1 Avril 2002

